

Département du Morbihan

Commune de Marzan

# PLAN LOCAL D'URBANISME

## 4.1 Servitudes d'utilité publique



AGENCE DE ST-JACQUES DE LA LANDE  
SIÈGE SOCIAL  
123 rue du Temple de Blosne  
35136 SAINT-JACQUES DE LA LANDE  
Tél. 02 99 30 12 12  
Fax 02 99 30 40 22

**Arrêté** par délibération du Conseil  
Municipal le :

**Approuvé** par délibération du  
Conseil Municipal le :

**Article L.151-43**

Les Plans Locaux d'Urbanisme doivent comporter en annexe les servitudes d'utilité publique affectant l'utilisation du sol et qui figurent sur une liste dressée par décret en Conseil d'État.

**Article L.152.7**

Après l'expiration d'un délai d'un an à compter, soit de l'approbation du plan local d'urbanisme soit, s'il s'agit d'une servitude d'utilité publique nouvelle définie à l'article L. 151-43, de son institution, seules les servitudes annexées au plan peuvent être opposées aux demandes d'autorisation d'occupation du sol.

Dans le cas où le plan a été approuvé ou la servitude, instituée avant la publication du décret établissant ou complétant la liste mentionnée à l'article L. 151-43, le délai d'un an court à compter de cette publication.

**Article L.153-60**

Les servitudes mentionnées à l'article L. 151-43 sont notifiées par l'autorité administrative compétente de l'Etat au président de l'établissement public ou au maire.

Ceux-ci les annexent sans délai par arrêté au plan local d'urbanisme. A défaut, l'autorité administrative compétente de l'Etat est tenue de mettre le président de l'établissement public compétent ou le maire en demeure d'annexer au plan local d'urbanisme les servitudes mentionnées au premier alinéa. Si cette formalité n'a pas été effectuée dans le délai de trois mois, l'autorité administrative compétente de l'Etat y procède d'office.

# Servitude 14

*Servitude au voisinage d'une ligne électrique  
aérienne ou souterraine*



Ressources, territoires, habitats et logement  
Énergie et climat Développement durable  
Prévention des risques Infrastructures, transports et mer

**Présent  
pour  
l'avenir**



Crédit photo : Jzorg

Ministère de l'Écologie, du Développement durable,  
des Transports et du Logement

[www.developpement-durable.gouv.fr](http://www.developpement-durable.gouv.fr)

# SERVITUDE DE TYPE I4

## SERVITUDE RELATIVE AU TRANSPORT D'ENERGIE ELECTRIQUE

Servitudes reportées en annexe de l'article R. 126-1 du Code de l'urbanisme dans les rubriques :

### II - Servitudes relatives à l'utilisation de certaines ressources et équipements

#### A - Énergie

#### a) Électricité et gaz

## 1 - Fondements juridiques

### 1.1 - Définition

Il s'agit de deux catégories de **servitudes instituées par la loi du 15 juin 1906** sur les distributions d'énergie.

**a) Les servitudes prévues aux alinéas 1°, 2°, 3° et 4° de l'article 12** concernant toutes les distributions d'énergie électrique :

- **servitude d'ancrage** permettant d'établir à demeure des supports et ancrages pour conducteurs aériens d'électricité, soit à l'extérieur des murs ou façades donnant sur la voie publique, soit sur les toits et terrasses des bâtiments,
- **servitude de surplomb** permettant de faire passer les conducteurs d'électricité au-dessus des propriétés privées,
- **servitude de passage ou d'appui** permettant d'établir à demeure des canalisations souterraines, ou des supports pour conducteurs aériens, sur des terrains privés non bâtis, qui ne sont pas fermés de murs ou autres clôtures équivalentes,
- **servitude d'élagage et d'abattage d'arbres** permettant de couper les arbres et branches d'arbres qui, se trouvant à proximité des conducteurs aériens d'électricité, gênent leur pose ou pourraient, par leur mouvement ou leur chute, occasionner des courts-circuits ou des avaries aux ouvrages.

Il s'agit de **servitudes n'entraînant aucune dépossession du propriétaire** qui conserve le droit de démolir, réparer, surélever, de clore ou de bâtir, sous réserve de prévenir le concessionnaire un mois avant de démarrer les travaux.

**b) Les périmètres instaurés en application de l'article 12 bis de part et d'autre d'une ligne électrique aérienne de tension supérieure ou égale à 130 kilovolts** et à l'intérieur desquels :

- **sont interdits** :

- des bâtiments à usage d'habitation,
- des aires d'accueil des gens du voyage,
- certaines catégories d'établissements recevant du public : structures d'accueil pour personnes âgées et personnes handicapées, hôtels et structures d'hébergement, établissements d'enseignement, colonies de vacances, établissements sanitaires, établissements pénitentiaires, établissements de plein air.

- **peuvent être interdits ou soumis à prescriptions** :

- d'autres catégories d'établissements recevant du public,
- des installations classées pour la protection de l'environnement soumises à autorisation et fabriquant, utilisant ou stockant des substances comburantes, explosibles, inflammables ou combustibles,

sans toutefois qu'il puisse être fait obstacle à des travaux d'adaptation, de réfection ou d'extension de l'existant sous réserve néanmoins de ne pas augmenter la capacité d'accueil d'habitants dans le périmètre des servitudes.

## 1.2 - Références législatives et réglementaires

### Chronologie des textes :

- loi du 15 juin 1906 (art. 12) sur les distributions d'énergie,
- décret du 3 avril 1908 portant RAP pour l'application de la loi du 15 juin 1906 sur les distributions d'énergie électrique (abrogé par le décret du 29 juillet 1927),
- décret du 24 avril 1923 portant RAP pour l'application de la loi du 15 juin 1906 en ce qui concerne les concessions de transport d'énergie électrique à haute tension accordées par l'État (abrogé par le décret du 29 juillet 1927),
- loi de finances du 13 juillet 1925 (art. 298),
- décret du 29 juillet 1927 portant RAP pour l'application de la loi du 15 juin 1906 sur les distributions d'énergie (art. 52 et 53 modifiés concernant l'enquête relative aux servitudes de l'article 12) (abrogé par le décret 50-640),
- loi n° 46-628 du 8 avril 1946 (art. 35) modifiée, sur la nationalisation de l'électricité et du gaz,
- décret n°50-640 du 7 juin 1950 portant RAP pour l'application de l'article 35 de la loi du 8 avril 1946 sur la nationalisation de l'électricité et du gaz, en ce qui concerne la procédure de DUP en matière d'électricité et de gaz et pour l'établissement des servitudes prévues par la loi. (abrogés par le décret 70-492),
- décret n°67-886 du 6 octobre 1967 portant RAP pour l'application de la loi du 15 juin 1906 sur les distributions d'énergie et de la loi du 16 octobre 1919 relative à l'utilisation de l'énergie hydraulique (art. 1 à 4 relatifs aux conventions de reconnaissance des servitudes de l'article 12),
- décret n° 70-492 du 11 juin 1970 pris pour l'application de l'article 35 modifié de la loi du 8 avril 1946 concernant la procédure de déclaration d'utilité publique des travaux d'électricité et de gaz qui ne nécessitent que l'établissement de servitudes ainsi que les conditions d'établissement des dites servitudes, modifié par :
  - décret n°85-1109 du 15 octobre 1985 modifiant le décret du 11 juin 1970,
  - décret n° 93-629 du 25 mars 1993 modifiant le décret du 11 juin 1970,
  - décret n°2004-835 du 19 août 2004 relatif aux servitudes d'utilité publique prévues par l'article 12bis de la loi du 15 juin 1906 sur les distributions d'énergie,
  - décret n° 2009-368 du 1er avril 2009 relatif aux ouvrages électriques à haute et très haute tension réalisés en technique souterraine.
- loi 2000-1208 du 13 décembre 2000 relative à la solidarité et au renouvellement urbains (art. 5) introduisant un article 12bis dans la loi du 15 juin 1906.

### Textes de référence en vigueur :

- loi du 15 juin 1906 (art. 12 et 12bis) modifiée,
- loi de finances du 13 juillet 1925 (art. 298),
- loi n° 46-628 du 8 avril 1946 (art. 35) modifiée,
- décret n°67-886 du 6 octobre 1967 (art. 1 à 4),
- décret n° 70-492 du 11 juin 1970 modifié.

## 1.3 - Bénéficiaires et gestionnaires

Bénéficiaires	Gestionnaires
a) Concernant les servitudes instaurées en application de l'article 12 :	a) Concernant les servitudes instaurées en application de l'article 12 :
- les concessionnaires ou titulaires d'une	- les bénéficiaires,

<p>autorisation de transport d'énergie électrique.</p>	<p>- le Ministère de l'écologie, du développement durable, des transports et du logement (MEDDTL) - Direction générale de l'énergie et du climat (DGEC), - les directions régionales de l'environnement, de l'aménagement et du logement (DREAL).</p>
<p><b>b) Concernant les servitudes instaurées en application de l'article 12 bis :</b></p> <p>- l'Etat, - les communes, - les exploitants.</p>	<p><b>b) Concernant les servitudes instaurées en application de l'article 12 bis :</b></p> <p>- les directions régionales de l'environnement, de l'aménagement et du logement (DREAL).</p>

## 1.4 - Procédure d'instauration de modification ou de suppression

### ▪ Procédure d'instauration :

#### a) Concernant les servitudes instaurées en application de l'article 12 :

##### I - Champ d'application

Les servitudes prévues aux alinéas 1°, 2°, 3° et 4° de l'article 12 peuvent bénéficier :

- aux distributions d'énergie électrique déclarées d'utilité publique, la DUP étant prononcée en vue de l'exercice de servitudes sans recours à l'expropriation et dans les conditions suivantes :

#### • pour des ouvrages d'alimentation générale ou de distribution aux services publics et si tension < 63kV :

- sur production notamment d'une **carte au 1/10000** comportant le tracé des lignes projetées et l'emplacement des autres ouvrages principaux existants ou à créer, tels que les postes de transformation
- sans enquête publique,
- avec éventuelle étude d'impact soumise à simple consultation,
- par **arrêté du préfet du département ou arrêté conjoint des préfets** des départements concernés,
- si désaccord entre les préfets, **par arrêté du ministre chargé de l'électricité.**

#### • pour des lignes directes de tension < 63kV :

- sur production notamment d'une **carte au 1/10000** comportant le tracé des lignes projetées ainsi que l'emplacement et l'identité des exploitants des autres ouvrages principaux existants ou à créer, tels que les postes de transformation
- avec éventuelle étude d'impact
- après **enquête publique** conformément au code de l'expropriation
- par **arrêté du préfet du département ou arrêté conjoint des préfets** des départements concernés

#### • pour toutes les lignes et ouvrages de tension > ou = 63 kV, mais < 225kV :

- sur production d'une **carte au 1/25000 (1/50000 avant le décret n°85-1109)** comportant le tracé des lignes projetées et l'emplacement des autres ouvrages principaux existant ou à créer, tels que les postes de transformation avec, pour les lignes directes, indication de l'identité de leurs exploitants,
- au vu d'une étude d'impact,
- après **enquête publique** conformément au code de l'environnement, à l'exception des liaisons souterraines < 225kV,
- **par arrêté du préfet du département ou arrêté conjoint des préfets** des départements concernés,

- si désaccord entre les préfets, **par arrêté du ministre chargé de l'électricité ou par arrêté conjoint du ministre chargé de l'électricité et du ministre chargé de l'urbanisme** si la DUP emporte mise en compatibilité du document d'urbanisme.

• **pour toutes les lignes et ouvrages de tension > ou = 225kV :**

- sur production d'une **carte au 1/25 000 (1/50 000 avant le décret n°85-1109)** comportant le tracé des lignes projetées et l'emplacement des autres ouvrages principaux existant ou à créer, tels que les postes de transformation avec, pour les lignes directes, indication de l'identité de leurs exploitants,
- au vu d'étude d'impact,
- sur demande adressée au ministre chargé de l'électricité qui transmet, pour instruction, au préfet du département ou à un préfet coordonnateur si plusieurs départements concernés,
- après **enquête publique** conformément au code de l'environnement, à l'exception des liaisons souterraines de tension = 225kV et d'une longueur < ou = 15 km,
- par **arrêté du ministre chargé de l'électricité ou arrêté conjoint du ministre chargé de l'électricité et du ministre chargé de l'urbanisme** si la DUP emporte mise en compatibilité du document d'urbanisme.

- aux distributions d'énergie électrique placées sous le régime de la concession ou de la régie, non déclarées d'utilité publique mais réalisées avec le concours financier de l'État, des départements, des communes, des syndicats de communes, le bénéfice des servitudes de l'article 12 leur étant accordé sous les conditions suivantes :

- **sans DUP**, en application de l'article 298 de la loi de finances du 13 juillet 1925,
- **sous réserve d'une DUP**, s'agissant de la servitude d'appui prévue par l'alinéa 3° de l'article 12, lorsque l'emprise des supports dépasse 1m<sup>2</sup>.

## II - Mode d'établissement

- à l'initiative du demandeur, après notification des travaux projetés directement aux propriétaires des fonds concernés par les ouvrages

- par **convention amiable** entre demandeur et propriétaires concernés par l'une ou l'autre des servitudes

- à défaut, par arrêté préfectoral pris :

- sur requête adressée au préfet précisant la nature et l'étendue des servitudes à établir,
- au vu d'un **plan et un état parcellaire par commune** indiquant les propriétés qui doivent être atteintes par les servitudes,
- après approbation par le préfet du projet de détail des tracés de lignes,
- après **enquête publique**.

et notifié au demandeur, à chaque exploitant et à chaque propriétaire concerné.

### b) Concernant les servitudes instaurées en application de l'article 12 bis :

**La procédure d'institution** est conduite par le préfet de département et les servitudes sont instaurées :

- sur production notamment d'un **plan parcellaire** délimitant le périmètre d'application des servitudes,
- après **enquête publique** conformément au code de l'expropriation,
- **arrêté préfectoral** emportant déclaration d'utilité publique des servitudes de l'article 12bis à l'intérieur du périmètre délimité.

#### ▪ Procédure de suppression :

La suppression de tout ou partie des servitudes instaurées en application de l'article 12bis est prononcée par **arrêté préfectoral**.

## 1.5 - Logique d'établissement

### 1.5.1 - Les générateurs

a) Les générateurs des servitudes prévues à l'article 12 sont l'ensemble des installations de distribution d'énergie électrique, notamment :

- les conducteurs aériens d'électricité,
- les canalisations souterraines de transport d'électricité,
- les supports de conducteurs aériens,
- des ouvrages, tels que les postes de transformation, etc...

b) Les générateurs des servitudes instaurées en application de l'article 12 bis sont :

- des lignes électriques aériennes de tension supérieure ou égale à 130 kilovolts.

### 1.5.2 - Les assiettes

a) Concernant les servitudes instaurées en application de l'article 12 :

Assiette de la servitude prévue à l'alinéa 1° :

- murs ou façades donnant sur une voie publique,
- toits et terrasses de bâtiments accessibles de l'extérieur.

Assiette de la servitude prévue aux alinéas 2° et 4° :

- le tracé de la ligne électrique

Assiette de la servitude prévue à l'alinéa 3° :

- le tracé de la canalisation souterraine,
- l'emprise du support du conducteur aérien.

b) Concernant les servitudes instaurées en application de l'article 12 bis :

L'assiette est constituée par un périmètre incluant au maximum :

- **des cercles** dont le centre est constitué par l'axe vertical des supports de la ligne et dont le rayon est égal à :

- 30 mètres (40 mètres pour des lignes de tension  $\geq$  ou = 350 kV),
- ou à la hauteur des supports si celle-ci est supérieure.


- **une bande délimitée par la projection verticale au sol des câbles** de la ligne électrique lorsqu'ils sont au repos,

- **des bandes** d'une largeur de 10 mètres, portée à 15 mètres pour des lignes de tension  $\geq$  ou = 350 kV, **de part et d'autre du couloir prévu au 2°.**



# Servitude EL3

Servitudes de halage et de marche-pied



Recours aux, contacts, habitats et logement  
Énergie et climat Développement durable  
Prévention des risques Infrastructures, transports et mer

**Présent  
pour  
l'avenir**

Ministère  
de l'Écologie,  
du Développement  
durable,  
des Transports  
et du Logement

Credit photo : Vassil

Ministère de l'Écologie, du Développement durable,  
des Transports et du Logement

Service de développement durable pour le

# SERVITUDES DE TYPE EL3

## SERVITUDES DE HALAGE ET DE MARCHEPIED

Servitudes reportées en annexe de l'article R. 126-1 du Code de l'urbanisme dans les rubriques :

**II - Servitudes relatives à l'utilisation de certaines ressources et équipement**  
**D - Communications**  
**a) Cours d'eau**

## 1 - Fondements juridiques

### 1.1 - Définition

#### **Servitude de marchepied :**

Les propriétés riveraines d'un cours d'eau ou d'un lac domanial sont grevées sur chaque rive d'une servitude de 3,25 mètres, dite servitude de marchepied. Cette servitude interdit, dans cette bande de 3,25 mètres, aux propriétaires riverains de planter des arbres ou de se clore par des haies ou autrement.

#### **Servitude de halage :**

Servitude concernant les cours d'eau domaniaux où il existe un chemin de halage ou d'exploitation présentant un intérêt pour le service de la navigation. La servitude greève les propriétés dans un espace de 7,80 mètres de largeur le long des bords des-dits cours d'eau domaniaux, ainsi que sur les îles où il en est besoin.

Les propriétaires riverains ne peuvent planter des arbres ni se clore par des haies ou autrement qu'à une distance de 9,75 mètres sur les bords où il existe un chemin de halage ou d'exploitation.

#### **Servitude à l'usage des pêcheurs :**

Il existe sur les terrains grevés des servitudes de marchepied et de halage, une servitude dite « à l'usage des pêcheurs ». En effet, l'article L2131-2 du CGPPP dispose que « Tout propriétaire, locataire, fermier ou titulaire d'un droit réel, riverain d'un cours d'eau ou d'un lac domanial est tenu de laisser les terrains grevés de cette servitude de marchepied à l'usage du gestionnaire de ce cours d'eau ou de ce lac, des pêcheurs et des piétons. » En outre « Le long des canaux de navigation, les pêcheurs et les piétons peuvent user du chemin de halage et de la portion de berge faisant partie du domaine public, dans la mesure où le permet l'exploitation de la navigation. »

Sur décision de l'autorité administrative, le droit visé à l'alinéa précédent peut exceptionnellement être supprimé soit pour des raisons d'intérêt général, soit pour des raisons de sécurité lorsque les berges sont incluses dans des établissements industriels.

### 1.2 - Références législatives et réglementaires

#### **Anciens textes :**

- articles 15, 16 et 28 du Code du domaine public fluvial abrogés,

- articles 424 du Code rural et L.235-9 du Code rural et de la pêche maritime abrogés.

Textes en vigueur :

- articles L.2131-2 à L.2131-6 du Code général de la propriété des personnes publiques.

### 1.3 - Bénéficiaires et gestionnaires

Bénéficiaires	Gestionnaires
Gestionnaires du cours d'eau ou lac domanial, pêcheurs et piétons.	MEEDDTL et services déconcentrés compétents.

### 1.4 - Procédures d'instauration, de modification ou de suppression

La servitude s'applique directement sans qu'une mesure réglementaire (décret ou arrêté) ne soit nécessaire.

### 1.5 - Logique d'établissement

#### 1.5.1 - Les générateurs

**Servitude de marche pied :**

- un cours d'eau domanial,
- un lac domanial.

**Servitude de halage :**

- un cours d'eau domanial où il existe un chemin de halage ou d'exploitation présentant un intérêt pour le service de la navigation,
- les îles du cours d'eau domanial cité ci-dessus où il en est besoin.

#### 1.5.2 - Les assiettes

**Servitude de marche pied :**

- 3,25 mètres sur chaque rive du générateur.

Remarque : Lorsque l'exercice de la pêche, le passage des piétons et les nécessités d'entretien et de surveillance du cours d'eau ou du lac le permettent, la distance de 3,25 mètres peut être exceptionnellement réduite, sur décision de l'autorité gestionnaire, jusqu'à 1,50 mètre.


**Servitude de halage :**

- un espace de 7,80 mètres de largeur le long des bords du générateur et 9,75 mètres sur les bords du générateur où il existe un chemin de halage ou d'exploitation.

Remarque : Lorsque l'intérêt du service de la navigation le permet, les distances de 7,80 mètres et de 9,75 mètres peuvent être réduites sur décision de l'autorité gestionnaire.

# Servitude EL11

Servitudes relatives aux interdictions d'accès grevant les propriétés limitrophes des autoroutes, routes express et déviations d'agglomération



Ressources, territoires, habitats et logement  
Énergie et climat  
Prévention des risques  
Développement durable  
Infrastructures, transports et mer

**Présent  
pour  
l'avenir**



Ministère  
de l'Écologie,  
du Développement  
durable,  
des Transports  
et du Logement

Crédit photo : ETO

Ministère de l'Écologie, du Développement durable,  
des Transports et du Logement

[www.developpement-durable.gouv.fr](http://www.developpement-durable.gouv.fr)

# SERVITUDES DE TYPE EL11

## SERVITUDES RELATIVES AUX INTERDICTIONS D'ACCÈS GREVANT LES PROPRIÉTÉS LIMITROPHES DES AUTOROUTES, ROUTES EXPRESS ET DÉVIATIONS D'AGGLOMÉRATION

Servitudes reportées en annexe de l'article R. 126-1 du Code de l'urbanisme dans les rubriques :

- II - Servitudes relatives à l'utilisation de certaines ressources et équipements
  - D - Communications
    - d) Réseau routier

## 1 - Fondements juridiques

### 1.1 - Définition

Il s'agit de servitudes relatives aux interdictions d'accès grevant les propriétés riveraines des autoroutes, des routes express et des déviations d'agglomération.

L'article L.122-1 du Code de la voirie routière définit les autoroutes comme « des routes sans croisement, accessibles seulement en des points aménagés à cet effet et réservées aux véhicules à propulsion mécanique. »

L'article L.151-1 du Code de la voirie routière définit les routes express comme « des routes ou sections de routes appartenant au domaine public de l'État, des départements ou des communes, accessibles seulement en des points aménagés à cet effet, et qui peuvent être interdites à certaines catégories d'usagers et de véhicules. »

Les propriétés riveraines des autoroutes, des routes express et des déviations d'agglomération n'ont pas d'accès direct à ces dernières. Concernant les routes express et les déviations d'agglomération, aucun accès ne peut être créé ou modifié par les riverains, mais les interdictions applicables aux accès existants ne peuvent entrer en vigueur qu'après le rétablissement de la desserte des parcelles intéressées.

### 1.2 - Références législatives et réglementaires

**Anciens textes :**

- article 3 de la Loi n° 55-435 du 18 avril 1955 portant statut des autoroutes et articles 4 et 5 de la Loi n°69-7 du 3 janvier 1969 relative aux voies rapides et complétant le régime de la voirie nationale et locale abrogés par la Loi n°89-413 du 22 juin 1989 relative au code de la voirie routière (partie législative);
- Décret n° 70-759 du 18 août 1970 portant règlement d'administration publique et relatif aux voies rapides et complétant le régime de la voirie nationale et locale abrogé par le décret n°89-631 du 4 septembre 1989 relatif au code de la voirie routière (partie réglementaire).

**Textes en vigueur :**

- articles L. 122-2, L.151-3, L.152-1 et L.152-2 du Code de la voirie routière.

### 1.3 - Bénéficiaires et gestionnaires

Bénéficiaires	Gestionnaires
<ul style="list-style-type: none"><li>- Etat,</li><li>- Conseils généraux,</li><li>- Communes,</li><li>- Concessionnaires.</li></ul>	<p>Suivant le type de route :</p> <ul style="list-style-type: none"><li>- MEEDDTL,</li><li>- Conseils généraux,</li><li>- Communes,</li><li>- Concessionnaires.</li></ul>

### 1.4 - Procédures d'instauration, de modification ou de suppression

La servitude s'applique aux autoroutes et routes express dès la prise d'effet du classement dans la catégorie de voie correspondante. La servitude s'applique aux déviations directement, sans qu'une mesure réglementaire (décret ou arrêté) ne soit nécessaire.

### 1.5 - Logique d'établissement

#### 1.5.1 - Les générateurs


- une autoroute,
- une route express,
- une déviation d'agglomération.

#### 1.5.2 - Les assiettes

Les parcelles des propriétés riveraines par rapport au générateur.

# Servitude 13

Servitude relative au transport de gaz naturel



Ressources, territoires, habitats et logement  
Énergie et climat  
Prévention des risques  
Développement durable  
Infrastructures, transports et mer

**Présent  
pour  
l'avenir**



Ministère  
de l'Écologie,  
du Développement  
durable,  
des Transports  
et du Logement

© 2011, 2012, 2013, 2014, 2015

Ministère de l'Écologie, du Développement durable,  
des Transports et du Logement

[www.developpement-durable.gouv.fr](http://www.developpement-durable.gouv.fr)

# SERVITUDE DE TYPE I3

## SERVITUDES RELATIVES AU TRANSPORT DE GAZ NATUREL

Servitudes reportées en annexe de l'article R. 126-1 du Code de l'urbanisme dans les rubriques :

### II - Servitudes relatives à l'utilisation de certaines ressources et équipements

#### A - Énergie

#### a) Électricité et gaz

## 1 - Fondements juridiques

### 1.1 - Définition

Il s'agit des servitudes énumérées à l'article 35 modifié de la loi du 8 avril 1946 sur la nationalisation de l'électricité et du gaz, ainsi qu'à l'article 12 de la loi du 15 juin 1906 sur les distributions d'énergie, et plus particulièrement :

- de la servitude **d'abattage d'arbres** dont le titulaire d'une autorisation de transport de gaz naturel peut faire usage lors de la pose de canalisations ,
- et de la **servitude de passage** permettant d'établir à demeure des canalisations souterraines sur des terrains privés non bâtis, qui ne sont pas fermés de murs ou autres clôtures équivalentes.

Ces servitudes s'entendent sans dépossession de propriété : le propriétaire conserve le droit de démolir, réparer, surélever, de clore ou de bâtir, sous réserve de prévenir le concessionnaire un mois avant de démarrer les travaux.

### 1.2 - Références législatives et réglementaires

#### Chronologie des textes :

- **Loi du 15 juin 1906 (art. 12)** modifiée sur les distributions d'énergie,
- **Décret du 29 juillet 1927** portant règlement d'administration publique (RAP) pour l'application de la loi du 15 juin 1906 sur les distributions d'énergie (art. 52 et 53 modifiés concernant l'enquête relative aux servitudes de l'article 12) - *abrogé par le décret n° 50-640 du 7 juin 1950,*
- **Loi n° 46-628 du 8 avril 1946 (art. 35)** modifiée sur la nationalisation de l'électricité et du gaz,
- **Décret n°50-640 du 7 juin 1950** portant RAP pour l'application de l'article 35 de la loi du 8 avril 1946 sur la nationalisation de l'électricité et du gaz, en ce qui concerne la procédure de déclaration d'utilité publique en matière d'électricité et de gaz et pour l'établissement des servitudes prévues par la loi - *abrogés par le décret n° 70-492 du 11 juin 1970,*
- **Décret n° 64-81 du 23 janvier 1964** portant RAP en ce qui concerne le régime des transports de gaz combustibles par canalisations (art. 25) - *abrogé par le décret n° 85-1108 du 15 octobre 1985,*
- **Décret n° 70-492 du 11/06/1970** pris pour l'application de l'article 35 modifié de la loi du 8 avril 1946 concernant la procédure de déclaration d'utilité publique des travaux d'électricité et de gaz qui ne nécessitent que l'établissement de servitudes ainsi que les conditions d'établissement des dites servitudes, modifié notamment par :

- **Décret n°85-1109 du 15 octobre 1985 (art. 2 et 8-1 à 10),**
- **Décret n° 93-629 du 25 mars 1993,**
- **Décret n° 2003-999 du 14 octobre 2003.**



- Décret 85-1108 du 15 octobre 1985 relatif au régime des transports de gaz combustibles par canalisations modifié (art. 5 et 29),
- Loi 2003-8 du 3 janvier 2003 relative au marché du gaz et de l'électricité et aux services publics de l'énergie (art.24).

Textes de référence en vigueur :

- Loi du 15 juin 1906 modifiée (art. 12),
- Loi n° 46-628 du 8 avril 1946 modifiée (art. 35),
- Décret n° 67-886 du 6 octobre 1967 (art. 1 à 4),
- Décret n° 70-492 du 1/06/1970 modifié (titre I – chapitre III et titre II),
- Décret n° 85-1108 du 15 octobre 1985 modifié (art. 5 et 29),
- Loi n° 2003-8 du 3 janvier 2003 modifiée (art.24).

### 1.3 - Bénéficiaires et gestionnaires

Bénéficiaires	Gestionnaires
Les transporteurs de gaz naturel.	<ul style="list-style-type: none"> <li>- les bénéficiaires,</li> <li>- le MEDDTL - Direction générale de l'énergie et du climat (DGEC),</li> <li>- les directions régionales de l'environnement, de l'aménagement et du logement (DREAL).</li> </ul>

### 1.4 - Procédure d'instauration de modification ou de suppression

**I - Déclaration préalable d'utilité publique (DUP)** des ouvrages de transport et de distribution de gaz en vue de l'exercice de servitudes.

Conformément aux dispositions des articles 2 à 4 et 8-1 à 10 du Décret n° 70-492 et des articles 6 à 9-II du Décret n° 85-1108,

**a) Cette DUP est instruite :**

- par le préfet ou les préfets des départements traversés par la canalisation

**NB :** pour les canalisations soumises à autorisation ministérielle, si plusieurs préfets sont concernés par la canalisation, un préfet coordonnateur désigné par le ministre chargé de l'énergie centralise les résultats de l'instruction.

- le dossier de DUP comprend notamment les pièces suivantes :

- Avant le décret n° 85-1109 du 15 octobre 1985 :

- une **carte au 1/10 000** sur laquelle figurent le tracé des canalisations projetées et l'emplacement des autres ouvrages principaux existants ou à créer, tels que les postes de sectionnement ou de détente.

- Depuis le décret n° 85-1109 du 15 octobre 1985 :

- une **carte au 1/25 000** comportant le tracé de la ou des canalisations projetées permettant de connaître les communes traversées, avec l'indication des emprunts envisagés du domaine public,
- une **seconde carte établie à l'échelle appropriée** et permettant de préciser, si nécessaire, l'implantation des ouvrages projetés.

#### **b) La DUP est prononcée :**

- par **Arrêté du préfet ou arrêté conjoint des préfets intéressés**,
- et en cas de désaccord, par **Arrêté du ministre chargé de l'énergie**.

**NB :** à compter du décret n° 85-1109 du 15 octobre 1985 et jusqu'au Décret n° 2003-999 du 14 octobre 2003, la DUP était prononcée par **arrêté ministériel** pour les ouvrages soumis au régime de la concession.

#### **II - Établissement des servitudes.**

Conformément à l'article 11 et suivants du Décret n°70-492, les servitudes sont établies :

- après que le bénéficiaire ait notifié les travaux projetés directement aux propriétaires des fonds concernés par les ouvrages,
- **par convention amiable** entre le bénéficiaire et les propriétaires concernés par les servitudes requises,
- à défaut, **par arrêté préfectoral** pris :
  - sur requête adressée **par le bénéficiaire** au préfet précisant la nature et l'étendue des servitudes à établir,
  - au vu d'un **plan et d'un état parcellaire par commune** indiquant les propriétés qui doivent être atteintes par les servitudes,
  - après enquête publique.
- et notifié au demandeur, à chaque exploitant et à chaque propriétaire concerné.

### **1.5 - Logique d'établissement**

#### **1.5.1 - Les générateurs**


- une ou des canalisations de transport et distribution de gaz,
- des ouvrages annexes tels que les postes de sectionnement ou de détente.

#### **1.5.2 - Les assiettes**

- le tracé de la ou des canalisations,
- l'emprise des annexes.

# Servitude AC1

*Servitude de protection des monuments  
historiques classés ou inscrits*



Ressources, territoires, habitats et logement  
Énergie et climat  
Prévention des risques  
Développement durable  
Infrastructures, transports et mer

**Présent  
pour  
l'avenir**



Crédit photo : Chafarisi

Ministère de l'Écologie, du Développement durable,  
des Transports et du Logement

[www.developpement-durable.gouv.fr](http://www.developpement-durable.gouv.fr)

# SERVITUDES DE TYPE AC1

## MESURES DE CLASSEMENT ET D'INSCRIPTION D'IMMEUBLES AU TITRE DES MONUMENTS HISTORIQUES

### PERIMETRES DE PROTECTION AUTOUR DES MONUMENTS HISTORIQUES CLASSES OU INSCRITS ZONES DE PROTECTION AUTOUR DES MONUMENTS HISTORIQUES

Servitudes reportées en annexe de l'article R. 126-1 du Code de l'urbanisme dans les rubriques :

- I - Servitudes relatives à la conservation du patrimoine
- B - Patrimoine culturel
- a) Monuments historiques

## 1 - Fondements juridiques

### 1.1 - Définition

**Mesures de classement d'immeubles ou parties d'immeubles** dont la conservation présente, du point de vue de l'histoire ou de l'art un intérêt public et faisant obligation aux propriétaires d'immeubles classés de n'effectuer aucuns travaux de construction, modification ou démolition sur ces immeubles sans autorisation préalable du préfet de Région ou du ministre chargé de la culture.

**Mesures d'inscription sur un inventaire supplémentaire d'immeubles ou parties d'immeubles** qui, sans justifier une demande de classement immédiat, présentent un intérêt d'histoire ou d'art suffisant pour en rendre désirable la préservation, mesures faisant obligation pour les propriétaires d'immeubles inscrits de ne procéder à aucune modification de ces immeuble sans déclaration préalable auprès du service départemental de l'architecture et du patrimoine.

**Périmètres de protection autour des immeubles classés ou inscrits** à l'intérieur desquels aucune construction nouvelle, aucune démolition, aucun déboisement, aucune transformation ou modification de nature à affecter l'aspect d'un immeuble ne peut être réalisé sans autorisation préalable :

- périmètre de droit commun : 500 mètres,
- périmètres étendus au-delà des 500 mètres ou périmètres adaptés (PPA) en extension ou réduction du périmètre de droit commun,
- périmètres modifiés (PPM) de façon à désigner des ensembles d'immeubles bâtis ou non qui participent de l'environnement du monument.

**Zones de protection autour de monuments historiques classés** à l'intérieur desquelles l'utilisation des sols est réglementée par le décret instaurant la zone.

### 1.2 - Références législatives et réglementaires

- Concernant les mesures de classement :

Anciens textes :

**Articles 1 à 5 de la loi du 31 décembre 1913 modifiée sur les monuments historiques** (abrogée par l'ordonnance 2004 – 178 du 20 février 2004, à l'exception de dispositions à caractère réglementaire).

**Décret du 18 mars 1924 modifié** portant règlement d'administration publique pour l'application de la loi du 31 décembre 1913 sur les monuments historiques (abrogé par le décret n° 2007-487 du 30 mars 2007 relatif aux monuments historiques et aux zones de protection du patrimoine architectural, urbain et paysager).

Textes en vigueur :

**Code du patrimoine : articles L. 621-1 à L. 621-22**

**Décret n° 2007-487 du 30 mars 2007** relatif aux monuments historiques et aux zones de protection du patrimoine architectural, urbain et paysager (articles 9 à 18).

▪ **Concernant les mesures d'inscription :**

Anciens textes :

**Articles 1 à 5 de la loi précitée du 31 décembre 1913 modifiée**, notamment, par la loi du 23 juillet 1927 instaurant la mesure d'inscription

**Décret précité du 18 mars 1924 modifié.**

Textes en vigueur :

**Code du patrimoine : articles L. 621-25 à L. 621-29**

**Décret n° 2007-487 du 30 mars 2007** relatif aux monuments historiques et aux zones de protection du patrimoine architectural, urbain et paysager (articles 34 à 40).

▪ **Concernant le périmètre de protection de 500 m autour de l'immeuble classé ou inscrit :**

Anciens textes :

**Dispositions combinées des articles 1er (alinéa 2) et 13 bis de la loi précitée du 31 décembre 1913 modifiée.**

Textes en vigueur :

**Code du patrimoine : articles L. 621-30-1 (1er alinéa) et L. 621-31**

▪ **Concernant les périmètres de protection étendus ou adaptés :**

Anciens textes (relatifs aux périmètres étendus) :

**Dispositions combinées des articles 1er (alinéa 2 modifié) et 13 bis de la loi précitée du 31 décembre 1913 modifiée.**

Textes en vigueur (relatifs aux PPA introduits par l'ordonnance n°2005-1128 du 8 septembre 2005 relative aux monuments historiques et espaces protégés) :

**Code du patrimoine : articles L. 621-30-1 (alinéa 2) et L. 621-31**

**Décret n° 2007-487 du 30 mars 2007** relatif aux monuments historiques et aux zones de protection du patrimoine architectural, urbain et paysager (articles 49 et 51)

▪ **Concernant les périmètres de protection modifiés :**

Anciens textes :

**Article 1er (alinéa 3) de la loi précitée du 31 décembre 1913 modifiée par la loi n°2000-1208 du 13 décembre 2000 relative à la solidarité et au renouvellement urbains (loi SRU) - (article 40).**

Textes en vigueur :

**Code du patrimoine : articles L. 621-30-1 (alinéa 3) et L. 621-31**

**Décret n° 2007-487 du 30 mars 2007 relatif aux monuments historiques et aux zones de protection du patrimoine architectural, urbain et paysager (articles 50 et 51)**

▪ **Concernant les zones de protection autour de monuments historiques classés :**

Anciens textes :

**Articles 28 de la loi du 2 mai 1930** ayant pour objet de réorganiser la protection des monuments naturels et des sites de caractère artistique, historique, scientifique, légendaire ou pittoresque.

**Articles 17 à 20 de la même loi** relatifs à la procédure d'instauration.

Ces articles ont été abrogés par l'article 72 (3ème alinéa) de la loi n°83-8 du 7 janvier 1983 relative à la répartition des compétences entre les communes, les départements et l'État, cette même loi instaurant, dans son article 70, les zones de protection du patrimoine architectural, urbain et paysager (ZPPAUP).

### 1.3 - Bénéficiaires et gestionnaires

Catégories de servitudes	Bénéficiaires	Gestionnaires	Instances consultées
Mesures de classement et d'inscription	- Ministère chargé des affaires culturelles, - Préfet de région, - Propriétaires des immeubles classés ou inscrits.	- Conservation régionale des monuments historiques, -Service régional de l'archéologie, - Service départemental de l'architecture et du patrimoine (ABF).	Commission supérieure des monuments historiques  Commission régionale du patrimoine et des sites (CRPS)
Périmètres de protection	- Ministère chargé des affaires culturelles, - Préfet du département, - Commune.	- Service départemental de l'architecture et du patrimoine (ABF), - Commune.	
Zones de protection	- Ministère chargé des affaires culturelles, - Préfet du département.	- Préfet du département.	

### 1.4 - Procédures d'instauration, de modification ou de suppression

▪ **Procédure de classement :**

Proposition de classement faite par le préfet de région au ministre chargé de la culture

Éventuel **arrêté conservatoire d'inscription** signé du préfet de région

**Arrêté ministériel**, si proposition de classement retenue

**Décret en Conseil d'État** pour classement d'office, si refus de classement par le propriétaire

Publication des décisions de classement et déclassement :

- à la Conservation des hypothèques,
- au BO du ministère chargé de la culture,
- au JO avant l'expiration du 1<sup>er</sup> semestre de l'année suivante.

Notification par le préfet de région à l'autorité compétente en matière de plan local d'urbanisme pour annexion au POS/PLU

Pièces du dossier de demande de classement :

- renseignements détaillés sur l'immeuble (historique, descriptif, juridique, urbanistique, ...),
- documents graphiques (photographies, plans, croquis, références cadastrales, ...) ?

▪ **Procédure d'inscription :**

Initialement : **arrêté ministériel**

Puis : **arrêté du préfet de région**

**arrêté ministériel** seulement si procédure mixte de classement et d'inscription ou si l'initiative de l'inscription émane du ministre.

Publication des décisions d'inscription ou radiation :

- à la Conservation des hypothèques,
- au recueil des actes administratifs de la préfecture de région,
- au JO avant l'expiration du 1<sup>er</sup> semestre de l'année suivante.

Notification par le préfet de région à l'autorité compétente en matière de plan local d'urbanisme pour annexion à ce plan

Pièces du dossier de demande d'inscription :

- renseignements détaillés sur l'immeuble (historique, descriptif, juridique, urbanistique...),
- documents graphiques (photographies, plans, croquis, références cadastrales ...).

▪ **Procédure d'instauration des périmètres de protection :**

- **périmètre de 500 mètres** : application automatique,
- **périmètres étendus ou PPA :**

- anciennes dispositions (périmètres étendus) : un **décret en Conseil d'État** détermine les monuments auxquels s'applique cette extension et délimite le périmètre de protection de chacun d'eux.

- dispositions en vigueur (PPA) :

- périmètre délimité à l'occasion d'une procédure d'inscription ou de classement ou d'une instance de classement,
- enquête publique,
- **arrêté du préfet du département**, publié au recueil des actes administratifs de la préfecture,
- **décret en Conseil d'État**, si désaccord de la commune ou des communes intéressées.

- **modification de périmètres existants selon deux procédures distinctes :**

- à l'occasion de l'élaboration, de la modification ou de la révision d'un PLU :

- enquête publique conjointe à celle du PLU,
- l'approbation du PLU emporte **modification du périmètre**.

• à tout moment et pour l'ensemble des communes :

- enquête publique,
- arrêté du préfet du département,
- publication au recueil des actes administratifs de la préfecture,
- décret en Conseil d'État si désaccord des communes.

Les pièces constitutives des dossiers d'enquête publique sont celles prévues aux articles L. 123-1 et R. 123-6 du Code de l'environnement.

Les tracés des périmètres sont annexés aux PLU conformément à l'article L. 621-30-1 du Code du patrimoine, avant-dernier alinéa.

▪ **Procédure d'instauration des zones de protection :**

- projet de protection établi par le préfet,
- enquête publique,
- décret en CE,
- publication à la conservation des hypothèques.

Pièces du projet :

- plan des parcelles constituant la zone à protéger,
- prescriptions à imposer.

## 1.5 - Logique d'établissement

### 1.5.1 - Les générateurs

- pour les servitudes attachées aux monuments : l'acte de classer ou d'inscrire ou de classer et inscrire un immeuble,
- pour les périmètres de protection : le monument ou la partie de monument classé ou inscrit ou classé et inscrit,
- pour les zones de protection : un monument classé.


### 1.5.2 - Les assiettes

- tout ou partie d'un immeuble,
- un ou des périmètres définis autour du monument :
  - soit le rayon de 500 mètres fixé par la loi,
  - soit un périmètre étendu au-delà des 500 mètres ou au contraire réduit (bâtiments industriels, édifices ruraux, ...) ou encore spécifique (cône de vue, perspective monumentale, ...),
  - soit un périmètre limité à des secteurs géographiques les plus sensibles ou étendu à des éléments de paysage situés au-delà des 500 mètres mais entretenant avec le monument une relation forte (perspective d'une voie, paysage écrivain, ...).
- soit une zone autour du monument classé définie par le décret institutif.



# Servitude AS1

Servitude résultant de l'instauration de périmètres de protection des eaux potables et minérales



Recours, factures, livraisons et logement  
Énergie et climat  
Prévention des risques  
Développement durable  
Infrastructures, transports et mer

Présent pour l'avenir

Ministère de l'Écologie, du Développement durable, des Transports et du Logement

Crédit photo : Pierre Bona

Ministère de l'Écologie, du Développement durable, des Transports et du Logement

[www.developpement-durable.gouv.fr](http://www.developpement-durable.gouv.fr)

# SERVITUDE DE TYPE AS1

- a) SERVITUDES ATTACHEES A LA PROTECTION DES EAUX POTABLES**
- b) SERVITUDES ATTACHEES A LA PROTECTION DES EAUX MINERALES**

Servitudes reportées en annexe de l'article R. 126-1 du Code de l'urbanisme dans les rubriques :

- I - Servitudes relatives à la conservation du patrimoine
- B - Patrimoine naturel
- c) Eaux

## 1 - Fondements juridiques

### 1.1 - Définition

Il convient de distinguer deux catégories de servitudes de protection des eaux, à savoir :

**a) Les périmètres de protection institués en vertu des articles L. 1321-2 et R. 1321-13 du Code de la Santé publique autour de points de prélèvement d'eau destinée à l'alimentation des collectivités humaines, en vue d'assurer la protection de la qualité de cette eau, qu'il s'agisse de captage d'eaux de source, d'eaux souterraines ou d'eaux superficielles (cours d'eau, lacs, retenues,...) :**

- **périmètre de protection immédiate** dont les terrains sont à acquérir en pleine propriété par le bénéficiaire de la DUP et à l'intérieur duquel toute activité est interdite en dehors de celles expressément autorisées par l'acte déclaratif d'utilité publique ; périmètre obligatoirement clos sauf impossibilité matérielle ou obstacle topographique naturel assurant une protection équivalente,
- **périmètre de protection rapprochée** à l'intérieur duquel peuvent être interdits ou réglementés toutes sortes d'installations, travaux, activités, dépôts, ouvrages, aménagement ou occupation des sols de nature à nuire directement ou indirectement à la qualité des eaux,
- le cas échéant, **périmètre de protection éloignée** à l'intérieur duquel peuvent être réglementés les installations, travaux, activités, dépôts, ouvrages, aménagement ou occupation des sols et dépôts ci-dessus mentionnés.

**b) Le périmètre de protection institué en vertu des articles L. 1322-3 à L. 1322-13 du Code de la Santé publique autour d'une source d'eau minérale déclarée d'intérêt public, en vue d'éviter toute altération ou diminution de cette source. Il s'agit d'un périmètre à l'intérieur duquel :**

- aucun sondage, aucun travail souterrain ne peuvent être pratiqués sans autorisation préalable du représentant de l'État dans le département,
- il peut être fait obligation de déclarer, au moins un mois à l'avance, des fouilles, tranchées pour extraction de matériaux ou tout autre objet, fondations de maisons, caves ou autres travaux à ciel ouvert,
- les autres activités, dépôts ou installations de nature à nuire directement ou indirectement à la qualité des eaux peuvent également être soumis à autorisation ou à déclaration par le décret instaurant le périmètre,
- les travaux, activités, dépôts ou installations précités et entrepris, soit en vertu d'une autorisation régulière, soit après une déclaration préalable, peuvent, sur la demande du propriétaire de la source, être interdits par le représentant de l'État dans le département.

## 1.2 - Références législatives et réglementaires

### a) Concernant les périmètres de protection des eaux potables :

#### Anciens textes :

- **Code rural ancien** : **article 113** modifié par la loi n° 64-1245 du 16 décembre 1964 art. 27 et abrogé par l'ordonnance n°2000-914 du 18 septembre 2000 relative à la partie législative du code de l'environnement
- **Code de la santé publique** :
  - **article 19** créé par le décret n°53-1001 du 05 octobre 1953 portant codification des textes législatifs concernant la santé publique et instituant un seul périmètre de protection
  - **article 20** substitué à l'article 19 par l'ordonnance n°58-1265 du 20 décembre 1958 - modifié par la loi n° 64-1245 du 16 décembre 1964 relative au régime et à la répartition des eaux et à la lutte contre leur pollution, instituant plusieurs périmètres de protection
- **Décret n°61-859 du 01 août 1961** pris pour l'application de l'article 20 du Code de la santé publique. modifié par l'article 7 de la loi n°64-1245 précitée et par le **décret n° 67-1093** du 15 décembre 1967. puis abrogé et remplacé par le **décret 89-3** du 03 janvier 1989 relatif aux eaux destinées à la consommation humaine à l'exclusion des eaux minérales naturelles (art. 16), lui-même abrogé et remplacé par le **décret n°2001-1220** abrogé, à son tour, par le décret de codification n°2003-462.
- **Arrêtés pris pour l'application des décrets susvisés** : **arrêté du 10 juillet 1989** modifié abrogé par **arrêté du 24 mars 1998** lui-même abrogé par **arrêté du 26 juillet 2002**.

#### Textes en vigueur :

- **Code de l'environnement** : **article L215-13** se substituant à l'article 113 de l'ancien code rural,
- **Code de la santé publique** :
  - **article L.1321-2** issu de l'ordonnance de recodification n° 2000-548 du 15 juin 2000,
  - **article L. 1321-2-1** créé par la loi n°2004-806 du 9 août 2004 - art. 58.
  - **articles R. 1321-6 et suivants** créés par décret n°2003-462 du 21 mai 2003 relatif aux dispositions réglementaires des parties I, II et III du Code de la Santé publique.
- **Circulaire du 24/07/1990** relative à la mise en place des périmètres de protection,
- **Guide technique - Protection des captages d'eau**, publié en mai 2008 et consultable sur le site Internet du Ministère de la santé.

### b) Concernant les périmètres de protection des eaux minérales :

#### Anciens textes :

- **Ordonnance royale du 18 juin 1823** relative au règlement sur la police des eaux minérales.
- **Loi du 14 juillet 1856** relative à la déclaration d'intérêt public et au périmètre de protection des sources.
- **Décret d'application du 08 septembre 1856, modifié par décret du 02 décembre 1908 et par décret du 30 avril 1930.**
- **Articles L.735 et suivants du code de la santé publique** créés par le décret en conseil d'État n°53-1001 du 05 octobre 1953 portant codification des textes législatifs concernant la santé publique, conformément à la loi n°51-518 relative à la procédure de codification,
- **Note technique « Contexte environnemental » n°16** (octobre 1999) du Secrétariat d'État à l'Industrie, note conjointe de la Division nationale des eaux minérales et du thermalisme (DNEMT) et du Bureau de recherches minières et géologiques (BRGM).

#### Textes en vigueur :

- Code de la santé publique :

- articles L.1322-3 à L.1322-13 issus de l'ordonnance de recodification n° 2000-548 du 15 juin 2000 et modifié par la loi n°2004-806 du 09 août 2004,
- articles R. 1322-17 et suivants issus du décret 2003-462 du 21 mai 2003.

- Arrêté du 26 février 2007 relatif à la constitution des dossiers de demande de déclaration d'intérêt public d'une source d'eau minérale naturelle, d'assignation d'un périmètre de protection et de travaux dans le périmètre de protection,
- Circulaire DGS/EA4 n°2008-30 du 31 janvier 2008 relative à la sécurité sanitaire des eaux minérales naturelles et son annexe III,
- Circulaire DGS n° 2001/305 du 02 juillet 2001 relative à l'opération de mise à jour par le BRGM des coordonnées Lambert II étendues et des codes de la banque de données du sous-sol (BSS) des captages d'eau. Données essentielles de SISE-EAUX.

### 1.3 - Bénéficiaires et gestionnaires

Bénéficiaires	Gestionnaires
<p>a) <u>S'agissant des périmètres de protection des eaux potables :</u></p> <p>- les propriétaires de captage(s) d'eaux potables :</p> <ul style="list-style-type: none"><li>- une collectivité publique ou son concessionnaire,</li><li>- une association syndicale,</li><li>- ou tout autre établissement public,</li><li>- des personnes privées propriétaires d'ouvrages de prélèvement alimentant en eau potable une ou des collectivités territoriales et ne relevant pas d'une délégation de service public (prélèvements existants au 01 janvier 2004) (art. L. 1321-2-1).</li></ul>	<p>a) <u>S'agissant des périmètres de protection des eaux potables :</u></p> <ul style="list-style-type: none"><li>- le préfet de département.</li><li>- l'agence régionale de santé (ARS) et ses délégations territoriales départementales.</li></ul>
<p>b) <u>S'agissant des périmètres de protection des eaux minérales :</u></p> <p>- le propriétaire de la source ou l'exploitant agissant en son nom (des personnes privées).</p>	<p>b) <u>S'agissant des périmètres de protection des eaux minérales :</u></p> <ul style="list-style-type: none"><li>- le ministre chargé de la santé, avec le concours de l'agence nationale de sécurité sanitaire (ANSES)</li><li>- le préfet avec le concours de l'agence régionale de santé (ARS) et de ses délégations territoriales départementales.</li></ul>

### 1.4 - Procédure d'instauration, de modification ou de suppression

▪ Procédure d'instauration :

a) Concernant les périmètres de protection des eaux potables.

Par acte déclaratif d'utilité publique, à savoir :

- soit l'arrêté préfectoral autorisant l'utilisation d'eau en vue de la consommation humaine et déclarant d'utilité publique l'instauration ou la modification de périmètres de protection autour du point de prélèvement ( art. R. 1321-6 et R. 1321-8),
- soit un arrêté préfectoral autonome déclarant d'utilité publique l'instauration ou la modification de périmètres de protection, notamment pour des captages existants déjà autorisés ou autour d'ouvrages d'adduction à écoulement libre ou de réservoirs enterrés,
- après enquête publique préalable à la DUP et conduite conformément au Code de l'expropriation (article R. 11-3-I).

Le dossier soumis à enquête publique comprend notamment :

- un rapport géologique déterminant notamment les périmètres de protection à assurer autour des ouvrages captants ,
- un plan de situation du ou des points de prélèvement, du ou des installations de traitement et de surveillance ;
- un plan parcellaire faisant apparaître, conformément à la circulaire du 24 juillet 1990, le périmètre délimitant les immeubles à exproprier et les périmètres limitant l'utilisation du sol,
- un support cartographique présentant l'environnement du captage et localisant les principales sources de pollution.

#### **b) Concernant les périmètres de protection des eaux minérales.**

Après autorisation d'exploitation de la source d'eau minérale naturelle concernée.

Après déclaration d'intérêt public de ladite source (DIP).

Sur demande d'assignation d'un périmètre (DPP) adressée au Préfet par le titulaire de l'autorisation d'exploiter.

(NB : les trois dossiers peuvent être déposés conjointement, mais la DIP ne vaut pas autorisation d'exploiter et la DDP est subordonnée à l'attribution de la DIP) :

- instruction locale par le préfet avec le concours du directeur général de l'Agence régionale de santé qui recueille l'avis de l'hydrogéologue agréé en matière d'hygiène publique,
- enquête publique réalisée, à compter de l'entrée en vigueur de la loi ENE du 12 juillet 2010, conformément au chapitre III du titre II du livre Ier du code de l'environnement,
- rapport de synthèse du directeur général de l'agence régionale de santé sur la demande et sur les résultats de l'enquête,
- avis du Conseil départemental de l'environnement et des risques sanitaires et technologiques,
- un décret en Conseil d'Etat statue sur la demande de déclaration d'intérêt public d'une source d'eau minérale naturelle et d'assignation d'un périmètre de protection sur rapport du ministre chargé de la santé,

Pièces pouvant figurer, parmi d'autres, au dossier soumis à enquête publique

Aux termes du décret modifié portant application de la loi du 08 septembre 1956 :

- un plan à l'échelle d'un dixième de millimètre par mètre représentant les terrains à comprendre dans le périmètre et sur lequel sont indiqués l'allure présumée de la source et son point d'émergence .
- ou un plan à l'échelle de 1 millimètre par mètre, lorsque la surface des terrains est inférieure à 10 hectares (échelle obligatoire pour toute partie du plan située en agglomération).

Selon la note technique n°16 susvisée :

- des documents cartographiques au 1/100 000 et 1/25 000 donnant la situation de la source et des installations d'exploitation
- un plan à une échelle adaptée à l'importance de la surface du périmètre, avec indication des limites de celui-ci. Doivent y figurer les dépôts, installations et activités susceptibles d'avoir un impact sur la qualité de l'eau minérale.

En vertu de l'arrêté du 26 février 2007 :

- un plan général de situation, à une échelle adaptée, indiquant les implantations des installations et l'emprise du périmètre de protection sollicité.

▪ **Procédure de modification :**

Même procédure et mêmes formes que pour l'instauration de ces périmètres.

▪ **Procédure de suppression :**

Aucune précision dans les textes, sauf concernant les ouvrages de prélèvements, propriétés de personnes privées et ne relevant pas de délégation de service public (cf. art. L.1321-2-1 dernier alinéa : «Les interdictions, les réglementations et autres effets des dispositions des précédents alinéas [telles que l'instauration de périmètres] cessent de s'appliquer de plein droit dès lors que le point de prélèvement n'alimente plus en totalité le service public de distribution d'eau destinée à la consommation humaine»).

## 1.5 - Logique d'établissement

### 1.5.1 - Les générateurs

**a) Concernant les périmètres de protection des eaux potables :**

- un point de prélèvement :

- un ou plusieurs captages proches exploités par le même service,
- un ou plusieurs forages proches exploités par le même service,
- une ou plusieurs sources proches exploitées par le même service,
- un champ captant,
- une prise d'eau de surface (en cours d'eau ou en retenue).

- l'usine de traitement à proximité de la prise d'eau,
- un ouvrage d'adduction à écoulement libre,
- un réservoir.

**b) Concernant les périmètres de protection des eaux minérales :**

- une source d'eau minérale naturelle.

### 1.5.2 - Les assiettes

**a) Concernant les périmètres de protection des eaux potables :**

- un périmètre de protection immédiate qui peut faire l'objet d'un emplacement réservé au POS/PLU,
- un périmètre de protection rapprochée,
- un périmètre de protection éloignée.

A noter que :

- ces périmètres peuvent comporter des terrains disjoints (notamment des périmètres « satellites » de protection immédiate autour de zones d'infiltration en relation directe avec les eaux prélevées),
- les limites des périmètres rapprochés et éloignés suivent si possible les limites cadastrales (communes ou parcelles) et géographiques (cours d'eau, voies de communication).

**b) Concernant les périmètres de protection des eaux minérales :**

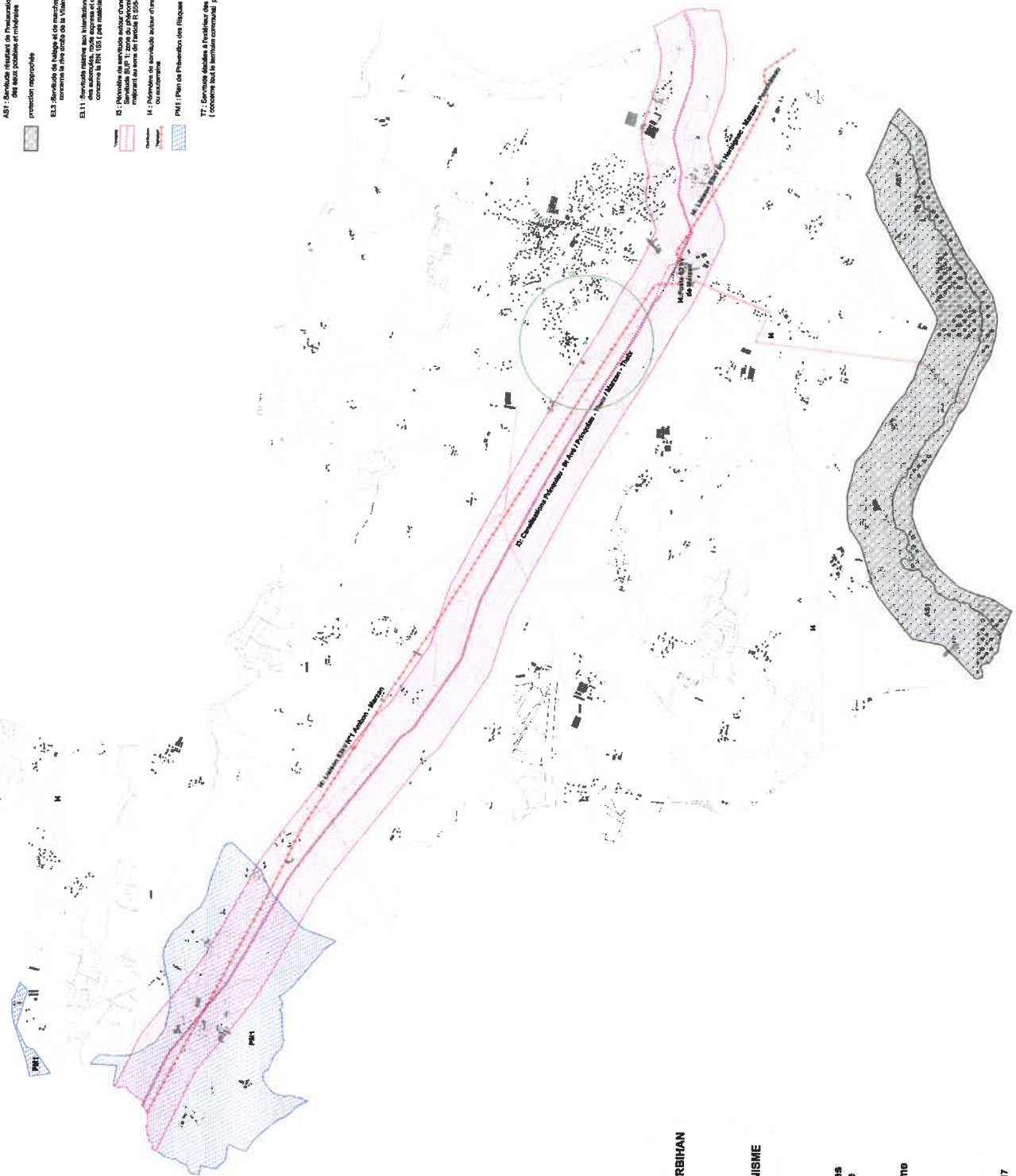
- un seul périmètre qui peut porter sur des terrains disjoints.

A noter : qu'il peut apparaître sur les plans un périmètre sanitaire d'urgence (PSE) délimité par l'acte d'autorisation d'exploiter, périmètre obligatoirement clôturé à l'intérieur duquel des servitudes de droit privé peuvent être constituées par conventions entre l'exploitant et d'éventuels propriétaires de terrains situés dans ce périmètre (art. R. 1322-16 du Code de la santé publique).

Liste des monuments historiques  
 AC11 - Modifié à vert. M41 le 14 mai 2017

**Servitudes communes de l'Etat**

- ||||| A1 : Servitude relative à l'établissement des canalisations publiques d'eau et d'assainissement
- AC1 : Servitude de protection des monuments historiques classés ou inscrits des sites, zones et milieux
- AS1 : Servitude relative de protection de périmètres de protection des sites, zones et milieux
- protection appropriée
- ES3 : Servitude de halage et de manœuvrabilité des bateaux (pas militaires)
- ES11 : Servitude relative aux installations d'écoulement des eaux pluviales des autoroutes, routes express et autoroutes d'agglomérations
- E2 : Périmètre de servitude autour d'un caducataire de l'Etat, par Servitude B.P. 1 : zone de préférence temporaire de référence relatif au sens de l'article R 255-29 du code de l'urbanisme
- E4 : Périmètre de servitude autour d'un site classé de l'Etat
- PM1 : Plan de Prévention des Risques Naturels Prévisibles
- TT : Servitude relative à l'exercice des zones de dégrèvement (concernant tout le territoire communal - pas de zone spécifique)



DEPARTEMENT DU MORBIHAN  
 Commune de  
**MARZAN**

**PLAN LOCAL D'URBANISME**

**REVISION**

Plan des servitudes  
 d'utilité publique

plan  
 échelle: 1/10000ème

Document établi en Juin 2017



**COMMUNE DE MARZAN  
REVISION DU PLAN LOCAL D'URBANISME**

**TABLEAU DES SERVITUDES D'UTILITE PUBLIQUE**

Objet	Désignation	Référence législative et réglementaire	Service public concerné	Référence au plan
Servitude attachée aux canalisations publiques d'eau et d'assainissement	Concerne tout le territoire communal	Articles L. 152-1, L. 152-2 et R. 152-1 à R. 152-15 du code rural et de la pêche maritime	DDTM56/SENB	A5
Servitude de protection des monuments historiques classés et inscrits	1 – Moulin à vent MH inscrit le 14 mai 1937	Classement et conséquences Code du patrimoine art L.621-1 à L.621-22, L 621-29-1 à L.621-29-8, L 621-33 et art R 621-1 à R.621-52, R.621-69 à R.621-91 et R.621-97 Mesures d'inscription et conséquences Code du patrimoine art L 621-25 à L 621-29, L 621-29-1 à L 621-29-8, L621-33 et art R621-53 à R 621-68,R621-69 à R621-91 et R 621-97 Concernant l'adossement à classer et les PP (500 m, PPA et PPM) Code du patrimoine art L621-30, L621-31 et art R621-92 à R 621-96	Service Territorial de l'Architecture et du Patrimoine UDAP du Morbihan Petit Hôtel de Limur 31 rue Thiers 56 000 VANNES	AC 1

Objet	Désignation	Référence législative et réglementaire	Service public concerné	Référence au plan
<p>Servitude résultant de l'instauration de périmètres de protection des eaux potables</p>	<p>- Réserve d'eau brut de la Vilaine en amont du barrage d'Arzal</p>	<p>Code de l'environnement : article L215-13 se substituant à l'article 113 de l'ancien code rural,</p> <ul style="list-style-type: none"> <li>- Code de la santé publique : <ul style="list-style-type: none"> <li>• article L.1321-2</li> </ul> </li> <li>issu de l'ordonnance de recodification n° 2000-548 du 15 juin 2000,</li> <li>• article L. 1321-2-1</li> <li>créé par la loi n°2004-806 du 9 août 2004 - art. 58,</li> <li>• articles R. 1321-6 et suivants</li> <li>créés par décret n°2003-462 du 21 mai 2003 relatif aux dispositions règle</li> <li>- mentaires des parties I, II et III du Code de la Santé publique.</li> <li>- Circulaire du 24/07/1990</li> <li>relative à la mise en place des périmètres de protection,</li> <li>- Guide technique -</li> <li>Protection des captages d'eau,</li> <li>publié en mai 2008 et consultable sur le site Internet du Ministère de la santé</li> </ul>	<p>ARS Délégation Départementale du Morbihan Pôle santé Environnement 32 Bd de La Résistance CS 72283 56008 Vannes Cedex</p>	<p>AS1</p>
<p>Servitude de halage et de marchepied</p>	<p>- Rive droite de la Vilaine</p>	<p>Articles L.2131-2 à L.2131-6 du Code général de la propriété des personnes publiques</p>	<p>Subdivision Canal d'Ille et Rance – Vilaine 33, rue Armand Rébillon quai Saint-Martin - 35000 Rennes <a href="mailto:svn-vir@bretagne.bzh">svn-vir@bretagne.bzh</a></p>	<p>EL3</p>
<p>Servitude relatives aux interdictions d'accès grèvant les propriétés limitrophes des autoroutes, routes express et déviations d'agglomération</p>	<p>Concernes la RN 165</p>	<p>Articles L. 122-2, L.151-3, L.152-1 et L.152-2 du Code de la voirie routière</p>	<p>DIRO 18 rue Stanislas Dupuy de Lôme ZI du Prat 56000 Vannes</p>	<p>EL11</p>

Objet	Désignation	Référence législative et réglementaire	Service public concerné	Référence au plan
Périmètre de servitude autour d'une canalisation de gaz	<ul style="list-style-type: none"> <li>- Canalisation de Gaz :</li> <li>- Prinquiau - Saint Avé DN 500</li> <li>- Prinquiau - Theix DN 300</li> <li>- Marzan - Theix DN 150</li> <li>- Poste de transformation d'énergie électrique 63kV Marzan</li> </ul>	<ul style="list-style-type: none"> <li>Loi du 15 juin 1906 modifiée (art. 12)</li> <li>Loi n° 466-28 du 8 avril 1946 modifiée (art.35)</li> <li>Décret n° 67-886 du 6 octobre 1967 (art.1 à 4)</li> <li>Décret n° 70-492 du 11 /06/1970 modifié (titre I-Chapitre III et titre II)</li> <li>Décret n° 85-1108 du 15 octobre 1985 modifié (art. 5 et 29)</li> <li>Loi n° 2003-8 du 3 janvier 2003 modifiée (art. 24)</li> </ul>	Pôle Exploitation Centre Atlantique Service Travaux Tiers Urbanisme 10 quai Émile Cormerais CS 10002 44801 Saint Herblain Cedex	13
Servitude relative à l'établissement des canalisations électriques	<ul style="list-style-type: none"> <li>- Réseau de distribution</li> <li>- Liaison 63kV N°1 Ambon - Marzan</li> <li>- Liaison 63kV N°1 Herbignac - Marzan - Ponchâteau</li> <li>- Poste de transformation d'énergie électrique 63kV Marzan</li> </ul>	<ul style="list-style-type: none"> <li>Loi du 15 juin 1906 (art. 12 et 12bis) modifiée,</li> <li>- loi de finances du 13 juillet 1925 (art. 298)</li> <li>- loi n° 46-628 du 8 avril 1946 (art. 35) modifiée,</li> <li>— décret n°67-886 du 6 octobre 1967 (art. 1 à 4)</li> <li>— décret n° 70-492 du 1 juin 1970 modifié</li> </ul>	<p>ENEDIS Service DT - DICT 64 Bd Voltaire BP 90937 35009 Rennes Cedex</p> <p>RTE - GMR Bretagne 1 rue Ampère Zone de Kérouvois Sud 29500 Ergué Gabéric</p>	14
Plan de prévention des risques naturels prévisibles	PPRi du Blavet Aval	<ul style="list-style-type: none"> <li>Articles L562-1 à L562-9 du Code de l'environnement;</li> <li>- Décret n° 2011-765 du 28 juin 2011 relatif à la procédure d'élaboration, de révision et de modification des plans de prévention des risques naturels prévisibles;</li> <li>- articles R562-1 à R562-10 du Code de l'environnement.</li> </ul>	DDTM56/SPACES PRN/SRC 1 Allée du Général Le Troadec BP 520 56019 Vannes Cedex	PM1

<b>Objet</b>	<b>Désignation</b>	<b>Référence législative et réglementaire</b>	<b>Service public concerné</b>	<b>Référence au plan</b>
Servitude aéronautique à l'extérieur des zones de dégagement	Totalité du territoire communal	Code de l'Aviation Civile : Articles R 214-1 et D 244-1 à D 244-4 (Articles L 126-1 et R 126-1 du Code de l'Urbanisme) Arrêté du 25-07-1990	SNIA Ouest Pôle de Nantes Zone Aéroportuaire CS 14321 44343 BOUGUENAIS cedex	T7